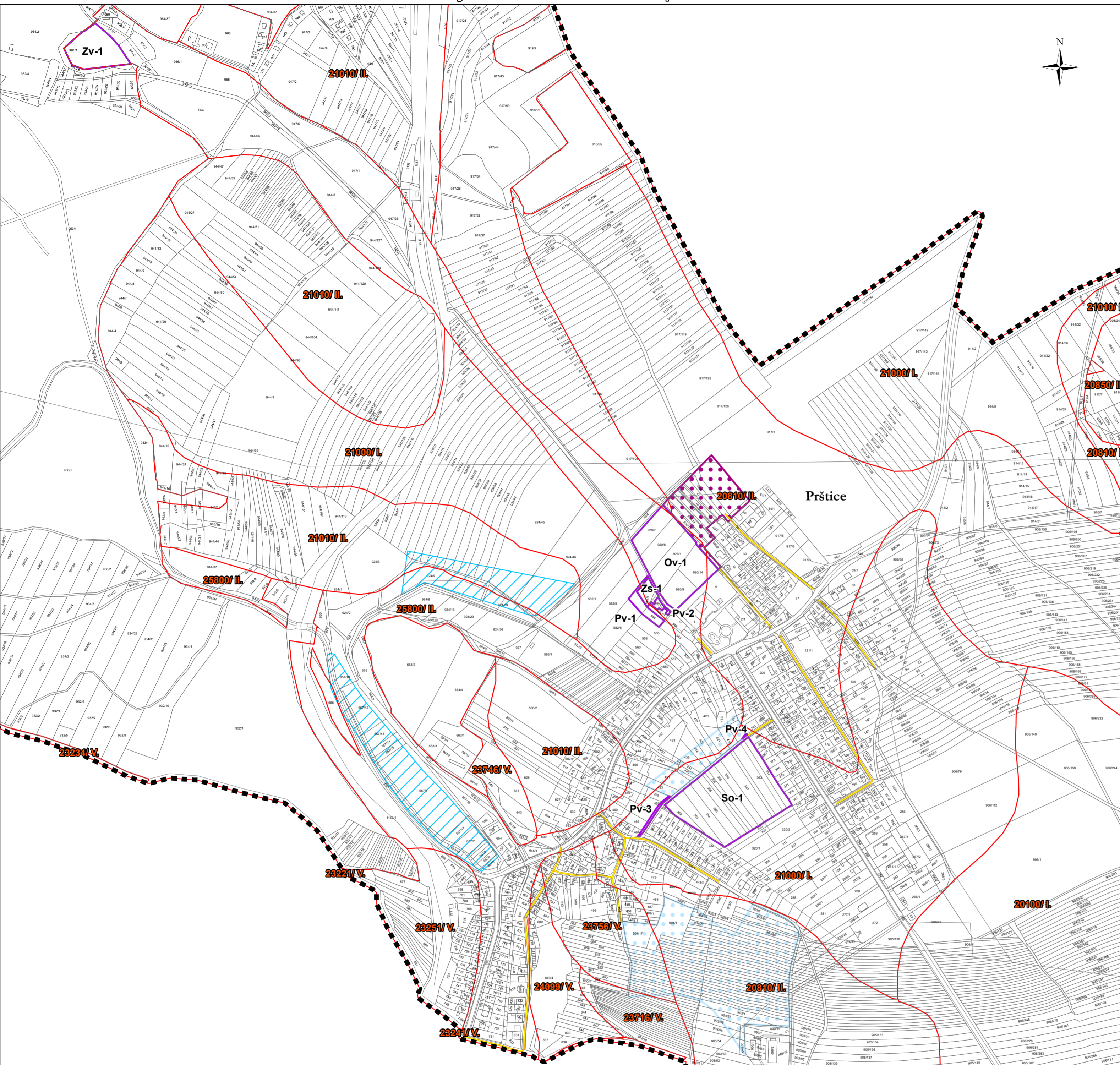











# výkres předpokládaných záborů půdního fondu odůvodnění změny č. 1 územního plánu obce Prštice



## Legenda

-  správní území
-  So-1 plochy a koridory, na nichž se předpokládá zábor
-  investice do půdy za účelem zlepšení půdní úrodnosti
-  74700/IL hranice tříd ochrany, včetně bonitovaných půdně ekologických jednotek
-  místní a účelové komunikace
-  vypuštěné rozvojové plochy
-  vypuštěné rezervní plochy

## výkres předpokládaných záborů půdního fondu odůvodnění změny č. 1 územního plánu obce Prštice

Ondřej Zahradka Vlastibř 21. 392 01 Soběslav	razítko projektant
datum vyhotovení: únor 2026	
vypracoval: Ondřej Zahradka Vlastimil Smítka	
odpovědný projektant: Vlastimil Smítka	
číslo paré:	

