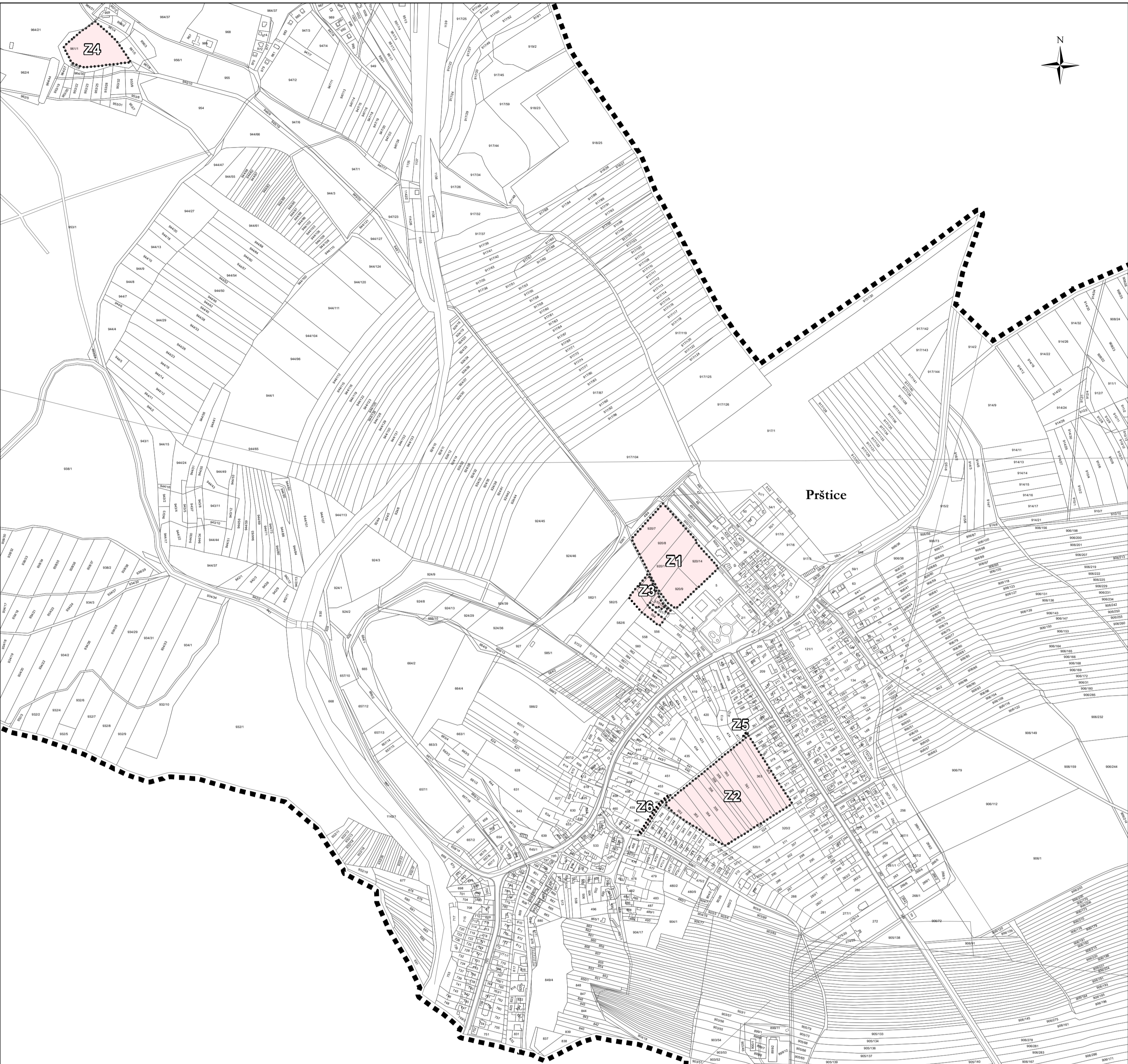






výkres základního členění území změna č. 1 územního plánu obce Prstice



Legenda

-  správní území
-  zastavitelné plochy

výkres základního členění území změna č. 1 územního plánu obce Prstice

Záznam o účinnosti	
vydávající správní orgán: Zastupitelstvo obce Prstice	datum nabytí účinnosti:
oprávněná úřední osoba pořizovatele jméno a příjmení: Jolana Zahradková funkce: oprávněná úřední osoba pořizovatele	otisk úředního razítka pořizovatele
jméno a příjmení: Ing. Josef Daněk funkce: starosta obce	
Ondřej Zahradka Vlastibůf 21, 392 01 Soběslav	razítko projektant
datum vyhotovení: únor 2026	
vypracoval: Ondřej Zahradka Vlastimil Smitka	
odpovědný projektant: Vlastimil Smitka	
číslo paré:	

