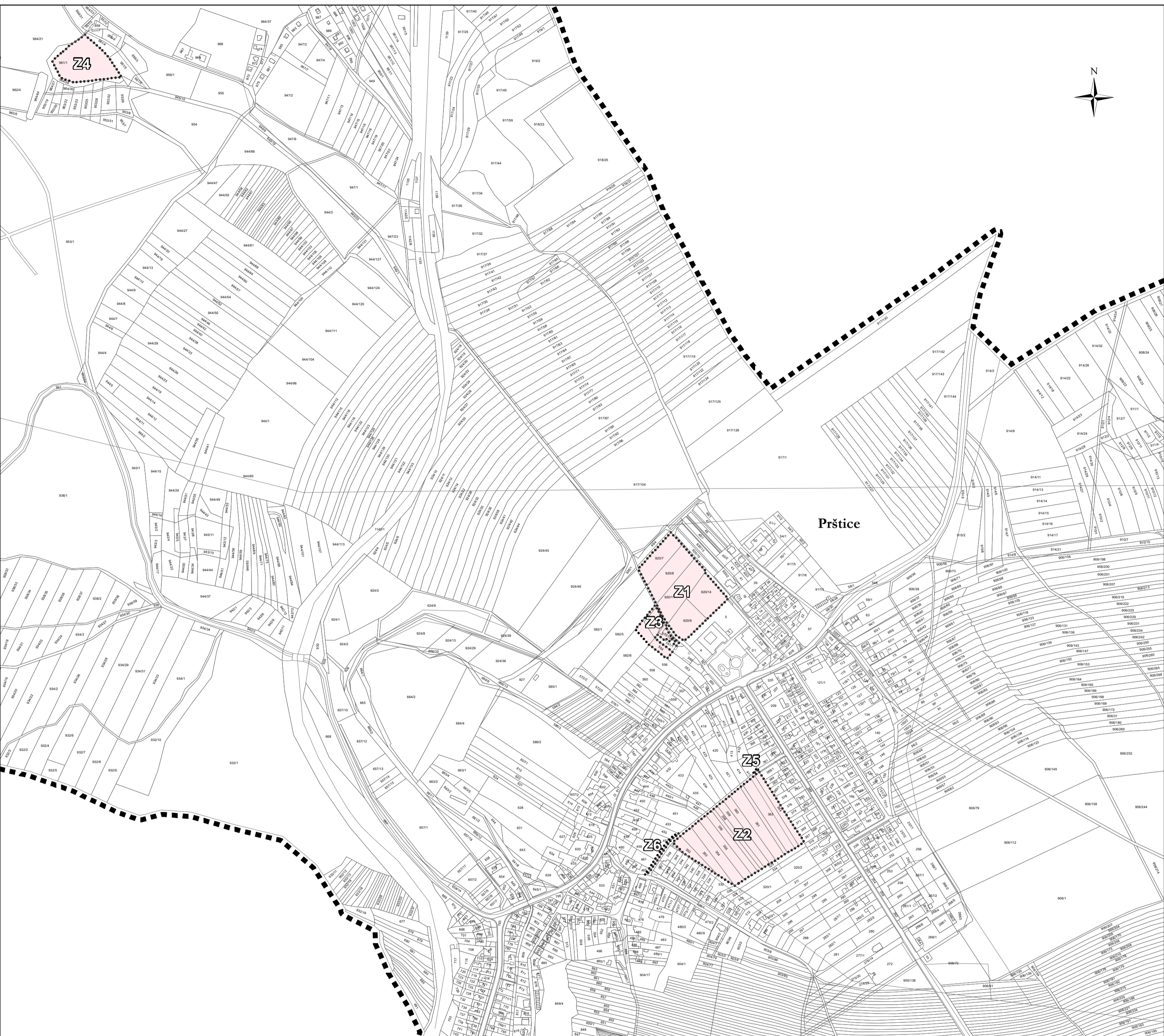






výkres základního členění území ÚPLNÉ ZNĚNÍ ÚZEMNÍHO PLÁNU OBCE Prstice po změně č. 1



Legenda

-  správní území
-  zastavitelné plochy

výkres základního členění území ÚPLNÉ ZNĚNÍ ÚZEMNÍHO PLÁNU OBCE Prstice po změně č. 1

Záznam o účinnosti	
správní orgán, který poslední změnu vydal: Zastupitelstvo obce Prstice	pořadové číslo poslední změny: 1
	datum nabytí účinnosti poslední změny:
oprávněná úřední osoba pořizovatele jméno a příjmení: Jolana Zahradková funkce: oprávněná úřední osoba pořizovatele	otisk úředního razítka pořizovatele
jméno a příjmení: Ing. Josef Daněk funkce: starosta obce	

